

Легенда трассы М10 (Е-105)

по состоянию на 08.08.2009

Основа легенды взята из Интернета, существенно дополнена и переработана =Ultimate= из www.civic-club.ru e-mail: highway@mail.ru



- Фоторадарный передвижной комплекс «КРИС П». Предназначен для фото- и видеофиксации нарушений ПДД с возможностью передачи по радиоканалу данных и кадров на удалении 1-2км. в машину ДПС. В народе называется «тренога», отлично маскируется под знаками ограничения скорости, в металлических отбойниках, иногда под знаком «конец населенного пункта». Бойтесь его!!! Подробное описание и картинки на сайте производителя www.simicon.com



- экипажи ДПС с радаром, средствами фото/видео фиксации нарушений (стоит помнить, что они легко могут мигрировать)



- бензоколонка, причем этим знаком помечены практически все «попате» колонки по трассе. Сетевые АЗС известных брендов выделены в легенде особо (местоположения сверены с офиц. сайтами нефтяных компаний, левые и фрайчайзинговые АЗС в легенде не указаны намеренно).

Если рядом с иконкой не стоит комментария, это означает что объект расположен справа по пути следования Москва - Санкт-Петербург, если объект расположен слева или с обеих сторон трассы одновременно, то сделан соответствующий комментарий ☺



- АЗС ВР



- АЗС ТНК



- АЗС Лукойл



- АЗС Татнефть



- АЗС Роснефть



- АЗС Сибнефть



- АЗС АРИС








- АЗС ПТК



- АЗС Шелл



- АЗС Нести

Км от Мск	Кол-во полос	Объекты	Комментарии
Московская область			
18	6		МКАД
21	6	   обе стороны	Химки
24	6	   слева	
26	4		Кириловка пешеходные переходы
27	4	 ГАИ   (обе стороны)	Черная Грязь
35	4	   	Елино пешеходные переходы
39	4	  60 км/ч	
40	4	  слева  слева	>> Зеленоград
43	4	  слева	Чашниково опасный поворот
45	4	 	Дурыкино пешеходные переходы
49	4	 	Кафе, р. Радомля
50	4		Ложки
52	4	   слева  у АЗС	Есипово АЗС, кафе, столовая “Узбекские блюда”, кафе “Визит”
55	4	 	Пешки кафе
58	4		Дубинино
59	4		Кресты
62	4	      	Солнечногорск пешеходные переходы, мотель

69	4	 70 км/ч	Часто образуются туманы! «Долина смерти»
72	4	 слева (обе стороны)	
79	4	 ГАИ после поста	Давыдково мотель, пост ГИБДД
80	4	 слева	Клинский район
80	4		
81	4		р. Сестра
83	4		Клин
84	4		АЗС, McDonalds ул. Первомайская д.2 (правая ветка)
85	4		АЗС
91	4		Ямуга кафе, р. Ямуга
91	4		р. Липня
99	4	 обе стороны	гост. «Конаково», кафе, стоянка.
103	4		Спас-Заулок АЗС, кафе
107	4	 (обе стороны)	Головково пост ГИБДД, АЗС
Тверская область			
109	4		Завидово АЗС, кафе
114	4	 в кустах у домов	Шорново
114	4		АЗС, стоянка, комплекс отдыха «Завидово»

115	4	ГАИ	ПОСТ ДПС
117	4	 60 км/ч	АЗС
117	4		Мокшино
117	4	<<	Козлово 18 км
118	4		Безбородово
120	4		р. Шоша
	4		опасный поворот
127	4		Старое Мелково
129	4	  в разделительной	Новомелково кафе-бар "Сосенка", стоянка
132	4	 60 км/ч	АЗС
137	4	 60 км/ч	АЗС, мотель
140		Опасный участок	Радченко
142	4		Воскресенское
144	4		Голениха
146	4		Смолино
149	4	 обе стороны 	Эммаус Кафе слева, турбаза "Спутник", ш/монтаж.
150	3		>> Тверь 14 км
153	3		АЗС, кафе, магазин

156	3		Губино
164	4		АЗС, ж/д переезд
176	4		Тверь, АЗС, кафе "Тверь"
176	2		р. Волга
179	4	 70км/ч	
181	4		Заволжский, кафе «Сухов», чайхона
189	4		Кафе «Пит-Стоп» слева
190	4		Поддубки АЗС
213	4	 ПТК на пригорке	Колесные Горки стоянка перед въездом
212	4		Марьино
214	4		Дубровка
215	4		Миронежье
217	4		Думаново
227	2	ремонт дороги	Торжок 3 км
227	2	ГАИ	пост ГИБДД (выездной)
232	3		Торжок 3 км. Осташков, оз. Селигер 134 км
	3		АЗС, стоянка, кафе
239	3		Кужлево
244	3	 слева	Б. Киселенка, кафе слева


			
245	3		М. Киселенка
248	3		Зизино, "Трактир"
253	3	 слева	Будово
255	3	  на пригорке	Василёво, Кафе "Русь"
266	3	>>	Выдропужск
267	3		р. Тверца
269	3		
272	3		Домославль
274	3		Акшонтово
278	3		Сергиевское
281	3		Холохоленка
283	3	  	АЗС, кафе, магазин, мотель
290	3	    перед переездом	Вышний Волочек
297	3	 перед дамбой	дамба, сужение дороги
298	3	Опасный поворот	гостиница "Березка", бар
305	3		Вышний Волочек
307	3		Дорки , Кафе "Трактир"
313	3		Бахмара , много кафе, Пельменная
321	3	    зоопарк слева на АЗС	Коломно кафе, стоянка (бор), мотели "Коломно" АЗС + кафе и «Скорость»
325	3	  	Курское Кафе, сервис, мотель
330	3		Хотилово грибы, черника
331	3		Церковь, опасный поворот
339	3	 	Куженкино шиномонтаж, сервис, кафе, магазин, грибы, ягоды
341	3	>> ГАИ 	Бологое 14 км пост ГИБДД с радаром

343	3		АЗС, кафе
345	3	 	Лопатино
352	3		Макарово р. Березайка
354	3		Березай кафе "Бор"
360	3	   обе стороны	Выползово АЗС, грибы, черника
Новгородская область			
364	3	 ГАИ     после поста	Едрово, ПОСТ ДПС, гостиница, ж/д переезд
366	3	 	АЗС, кафе "Мираж"
370	3		опасный поворот
373	3		Новая Ситенка р. Ситенка
376	3	  	Добывалово
384	3	>>	Боровичи 75 км
386	3		Зимогорье
387	3	  слева	АЗС
390	3	  	>> Валдай
398	3	  после поста	пост ГИБДД
399	3		Миронег
400	3		Немчинова гора кафе
402	3		Миронушка
403	3		опасный поворот р. Гремячая
407	3	  	Яжелбицы
410	3		связка "крутой спуск - подъем"
411	3		Ижицы
412	3		опасный поворот, крутой подъем

416	3	  90км/ч	Киселевка кафе, уха
417	3	   90км/ч	Кузнецовка АЗС
422	3	 90км/ч	Ярынья Крестецкий район
423	3	90км/ч	Гряды
425	3		Новое Рахино Кафе "Новгородочка"
428	3		Сидельниково
433	3	   слева	Переезд, АЗС р. Холова
434	3		Литвиново
438	3		Стуковья
447	3	  	Крестцы АЗС, столовая, стоянка, кафе, пироги и самовары
454	3		Долгий Мост
456	3		Харчевня
459	3	   слева	АЗС, кафе
461	3		Невская
466	3		Вины
472	3	ремонт дороги	опасный поворот
473	3	  	Зайцево кемпинг "Любава", стоянка (платн. Охран.)
478	2	Ремонт  обгоны	р. М. Ниша
480	3	 	Первомайское кафе слева
485	4		Красные станки
485	4	ГАИ	<< Новгород 44 км, пост ГИБДД
489	4	    	трактир "Аллюр", стоянка (бор)
497	4		р. Б. Ниша

501	4		Стоянка, сувениры
502	4		р. Мста
506	2		АЗС, стоянка, кафе «Бродяга»
512	2		р. Вишера
525	2		
526	2		р. Волхов
528	2		узкий мост с неровным покрытием, ремонт дороги
530	3		<< Новгород 20 км
532	3		Подберезье кафе “Горячие закуски”
533	3		Тютицы кафе
539	3		АЗС , кемпинг, стоянка
541	3		кафе “Трактор”, стоянка (платн. охран.)
542	3		опасный поворот
545	3		Мясной Бор , кафе
550	3		
551	3		Мостки
552	3	>>	Малая Вишера
557	4		Спасская Полисть кафе
565	3		Трегубово
567	3	опасные повороты	р. Полисть
572	4		Бол. Опочивалово
578	4	90 км/ч	Радищево, Каменная Мельница
580	4		АЗС, стоянка, автосервис
580	4		Мотель «Сигма»

582	4	 слева	Успенское
583	4	   справа	Сябренницы
590	4		Придорожная
591	4	  Кириши слева	Зуево АЗС
Ленинградская область			
595	4	  	Бабино II кафе «24ч»
597	4	ГАИ	Бабино I ПОСТ ДПС
602	4		Трубников Бор столовая “Харчевня”, кафе
608	4	 камера	Померанье
610	4	 (обе стороны)	
612	4	  	Любань Кафе, сервис, шашлычная
619	4		Болотница
622	4	 	Рябово
629	4		Жары
632	4		Ушаки р. Латыш , кафе «Фея»
636	4	 в разрыве разделительной полосы	Объездная г.Тосно (контроль на всей протяженности дороги!)
643	4	ГАИ  	Тосно, пост ГАИ
658	4		Конец объездной г. Тосно. Развязка с окружной дорогой А-120.
661	4		Ульяновка
662	4		Поворот на Красный Бор и Никольское
670	4	  (обе стороны)	Ям-Ижора

674	4	>>	Колпино
679	4		Московская Славянка
682	4	 ГАИ камеры	свх. Ленсоветовский
684	4		Шушары
688	4		Кольцевая автодорога (КАД)
689	4		Санкт-Петербург